



Planetary City of Light

Application Form

Group of Forty

www.grouppofforty.com

PORL ENSENADA BC MEXICO

Descripción del Puerto de Ensenada:

- El Puerto de Ensenada se localiza al Noroeste de México está situado a $31^{\circ} 52'$ de latitud norte y a $116^{\circ} 37'$ de longitud oeste, a 110 km (75 millas) de la frontera México-Estados Unidos
- Tiene una superficie de 61.0742 km representa el 74.1 % de la superficie del Estado que es de 70,113 km², y respecto al país representa el 2.6 %, que lo ubica como el más grande de los municipios del país
- Cuenta con una Población de 3, 769 020 habitantes.

MAPA DE UBICACIÓN DE BAJA CALIFORNIA NORTE MEXICO



Energía Espiritual:

Los primeros pobladores que habitaron las tierras de Ensenada fueron indígenas del grupo de los Yumanos que se dividían en varios grupos (Cucapás, Killiwas, Kumiai, Pai Pai y Cochimíes) estos grupos con sus cánticos y rituales honraban a la Madre Tierra, en la actualidad en Ensenada los Pai Pai y Kumiai siguen activos algunos Shamanes de estos grupos ofrecen sanación holística y tratamientos de desintoxicación, al mismo tiempo que ofrecen guía para una alimentación más natural a la población.



Historia:

En 1824 fue elaborada la primera ley política llamada Acta Constitutiva donde se otorga nombre legal y categoría política de Territorio Federal de las Californias.

La región sufrió una invasión el 29 de noviembre de 1853 por William Walker y acompañantes, quienes querían formar una República independiente de México con el nombre de Sonora-Baja California. Se construyó el fuerte Kibbin en donde actualmente es la calle Tercera y Av Gastelum, donde levantó la bandera de la República de Sonora y Baja California. Pero rancheros de Ensenada se unieron y lograron expulsarlos hasta la línea fronteriza en la batalla del Ciprés.

Fuerte construido por William Walker:

En 1856, siendo José María Blancarte el jefe político, se decretó el Estatuto Orgánico del Territorio de Baja California conforme al Plan de Ayutla, donde el territorio peninsular se dividiría en Norte y Sur y así se establecían las primeras municipalidades, es por esto que dice que en este tiempo Ensenada se convierte en el primer municipio de Baja California.



Fiebre del Oro:

A principios de 1873 Ensenada toma mayor importancia debido al descubrimiento de minas de oro en el Valle de San Rafael y en el sitio denominado Japa a 50 km de Real del Castillo, ello provocó un desplazamiento de personas mexicanas que venían de la Alta California y buscadores de oro estadounidenses como Luman H Gaskill el Capitán Hanson entre otros, gracias a eso comerciantes del Puerto de San Diego abrieron sus tiendas en el poblado y corrían líneas de diligencias entre la bahía de San Diego y las minas, con el tiempo Ensenada se convirtió en la vía de entrada de mercancías y provisiones de San Diego y San Francisco con destino a los centros mineros.



Sin embargo 3 años después las minas decayeron.

a "fiebre del oro" en Baja California - Baja California -

FUNDACION DE ENSENADA:

El 15 de Mayo de 1882 por decreto del Presidente Porfirio Díaz declara que la cabecera del partido norte de Baja California pasa del Real del Castillo a Ensenada Bahía de Todos los Santos.

Es en Enero de 1952 que se publica el decreto de Creación del Estado de Baja California Norte con cuatro municipios. Tijuana, Tecate, Ensenada y Mexicali.



ACTUALIDAD

- Ensenada es una ciudad vibrante con un resurgimiento comercial, pesquero, turístico, agrícola y minero del este estado rico en yacimientos de cobre, oro plata, cromo y yacimientos ferríferos, la minería está tomando auge nuevamente
- En Ensenada se ubica el Observatorio Astronómico Nacional que ha convertido a Ensenada en punta de lanza en investigación científica tanto básica como aplicada y ha sido declarada como Ciudad del Conocimiento
- Aquí se encuentran también, centros de estudio de Biología Marina y el Instituto de Investigaciones Oceanológicas donde jóvenes de todo México llegan a Ensenada para estudiar los océanos
- Ensenada es conocida como la cuna del surf por la calidad de sus olas el 21 de junio del 2014 fue nombrada reserva mundial del surf y fecha en la que se dan varios tipos de eventos de surf.
- Al igual que otros puertos de Baja California. Ensenada también recibe la visita de ballenas grises cada año en su migración durante la temporada de invierno y primavera. Cada temporada en el periodo del 15 de diciembre al 15 de abril se admira la travesía migratoria de la ballena gris desde los fríos mares del norte de América a

las cálidas lagunas localizadas al centro de la península, estas ballenas viajan más de 10 000 km nadando día y noche en su travesía que toma aproximadamente cuatro meses en concluir, un maravilloso espectáculo que concentra a muchas personas para disfrutar la presencia de estos maravillosos seres.



¿Porque queremos convertir a Ensenada en una Reserva Oceánica de Luz?

- Queremos como grupo enfocarnos en energía de limpieza por la contaminación por aguas residuales que entran a la bahía lo que ha derivado en que la vida marina se encuentra comprometida, los delfines ya no llegan como antes y la vida de los leones marinos que si llegan y permanecen en el lugar corre riesgo por la contaminación.
- Nos hemos comprometido amorosamente con nuestra Madre Gaia para unir al Puerto de Ensenada a la red de Reservas Planetarias de luz y traer energía de Quinta Dimensión y contribuir de manera efectiva en elevar la vibración del Puerto y sus habitantes.
- **¿Está usted dispuesto a participar en las reuniones mensuales y responder a mensajes de correo electrónico? Sí**

- **Nombres de miembros GOF registrados y direcciones de correo electrónico:**

Sarah Negrete García	jemapellesarah99@gmail.com
Federico Gabriel Negrete García	mellamosharkboy@gmail.com
Constance Negrete García	constance.negrete@gmail.com
Patricia Pastrana Huanaco	ppastra@hotmail.com
Reyna García Hernández	health.caregrupo@gmail.com
Sirahuen Negrete Rios	sirahuennegreter@gmail.com

¿Quién será el Coordinador de la Reserva Oceánica (PURL)? (Debe ser un miembro de GOF)

Reyna García Hernández

¿Cuántos miembros GOF están viviendo dentro de la Reserva Planetaria de Luz (PURL) propuesto?

3

Número total de participantes:

6

¿Fecha de activación preferida?

2021

Fecha de esta solicitud:

Septiembre 2021

¿Cómo se enteró acerca de las Reservas Planetarias de Luz?

Por una entrevista que Martha Briseño le hizo a David K Miller


El Puerto de Ensenada queda entre dos Cordilleras:



Area de Activación




Activación de los Cristales



Ubicación de los Cristales



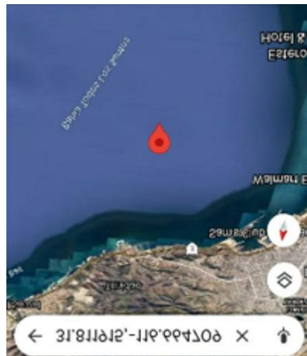
Cristal Casa de Reyna García



Cristal Este



Cristal Sur



Cristal Oceánico

